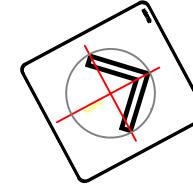





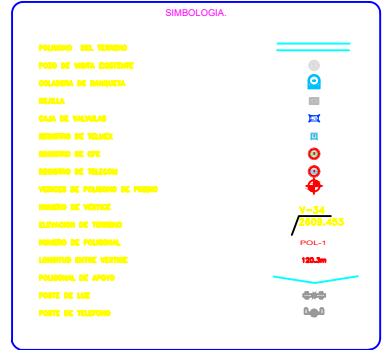
CÍRCULO INTERNACIONAL BIENES RAÍCES®



CROQUIS DE LOCALIZACION

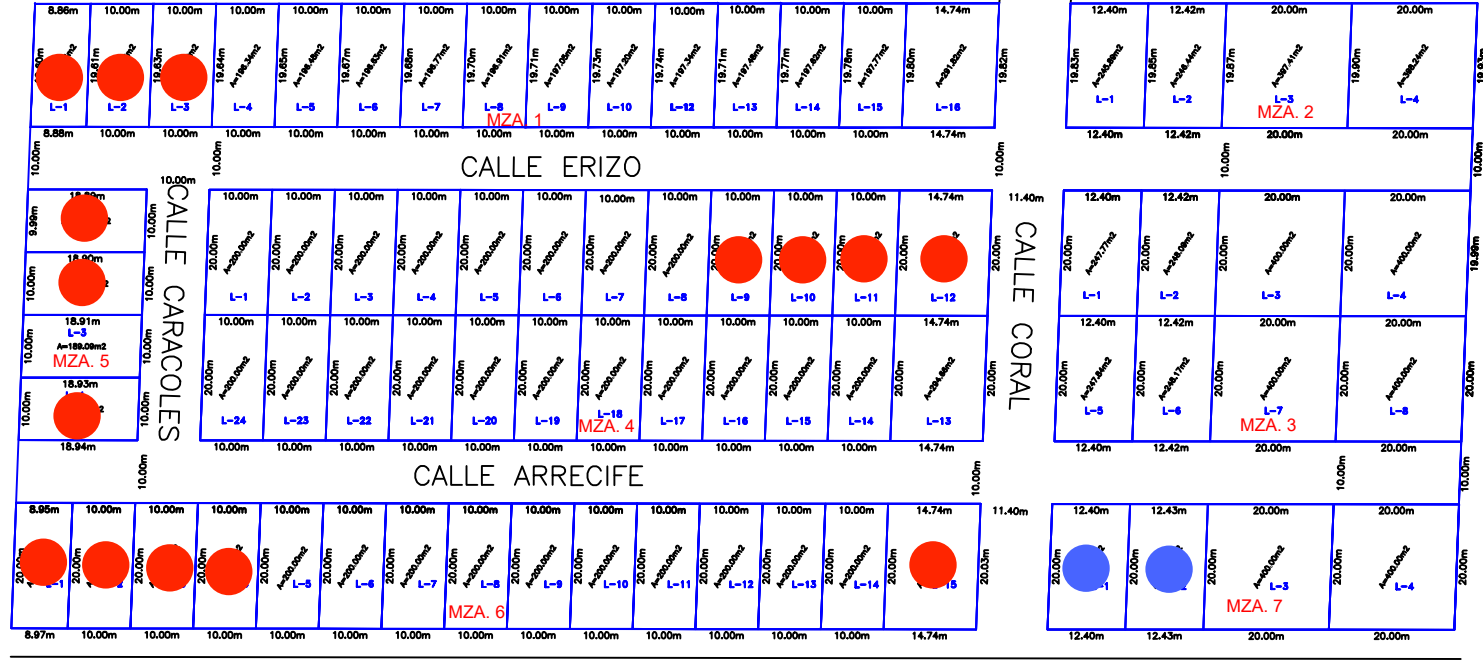


SIMBOLOGIA



NOTAS GENERALES

- ♦ NORTE GEORREFERENCIADO
- ♦ ADJUSTACIONES EN METROS
- ♦ ELEVACIONES Y COORDENADAS EN METROS
- ♦ EL SISTEMA DE COORDENADAS ES EL PUNTO DE PARTIDA 4 CON COORDENADAS ABSCISAS X=1677.267, Y=5965.608 Y Z=95.000 M.
- ♦ LOS TRABAJOS DE CAMPO SE REALIZARON CON ESTACION TOTAL MARCA SOKKIA MOD. IN-35 Y EL TRABAJO DE GABINETE SE REALIZO CON PAQUETERIA CAD.
- ♦ EL CONTROL ALTIMETRICO ES A PARTIR DEL BNI CON UNA ELEVACION DE 100.000 M.



● Apartados
● Vendidos

CUADRO DE AREAS	
AREA LOTIFICADA	17,017.9672 m ²
AREA DE CALLES	5,905.2708 m ²
AREA TOTAL	22,923.238 m ²

PRIMA DEL DUEÑO

ING. LUIS PEREZ PACHECO

ING. LUIS PEREZ PACHECO

7628310

ING. FRANCISCO BUSTAMANTE GARCIA

AUTORIZACION OFICINA DE BIENES COMUNALES

AUTORIZACION MUNICIPAL

Propietario: Martha Fabiána Rebolledo Martínez
Martha Tarasca Ruiz Rebolledo
Rosa Martha Ruiz Rebolledo

Proyecto: **FRACCIONAMIENTO MAR PACIFICO**

Plano No.: **LT-01**

Descripción: **PLANO DE LOTIFICACION**

Escal: 1:350 Appt: MTS

Ubicación: **EL PUERTECITO SANTA MARIA COLOTEPEC** Ciudad: **LT-01** Fecha: **06/010-2020**